

बिहार सरकार

(निबंधन विभाग)

Minimun Value Register of District Sub Registry Office, Samastipur For F.Y- 2015-16

Circle Name :- Samastipur Periferal


Rate Per Decimal


अधिसूचना की तिथि :-


क्र० स०	मुहल्ला	वार्ड नं०	मुख्य सड़क		शाखा सड़क		अधिसूचना संख्या
			अवयवांक	कामावली	अवयवांक	कामावली	
1	भोला टॉकिज से चकनुर रोड मोड़ तक	1 न० 9 पु०	1100000	700000	650000	500000	
2	धर्मपुर चौक से उत्तर चकनूर रोड तक	2 न० 9 पु०	1000000	600000	600000	450000	
3	रेलवे क्रॉसिंग से ताजपुर न्यू कॉलनी तक धर्मपुर आर०सी०डी० रोड से दक्षिण तक	3 न० 9 पु०	1100000	700000	700000	500000	
4	ओवरब्रीज से ताजपुर रोड इनकमटैक्स ऑफिस तक मेन रोड	4 न० 4 पु०	1300000	1000000	900000	650000	
5	आजाद चौक से बी० एड० कॉलेज रोड	8 न० 7 न०	1300000	100000	900000	650000	
6	हनुमान मंदिर काशीपुर से उत्तर के०ई० स्कुल ताजपुर रोड तक	5 न० 7 न० 11 न० 3 पु०	1100000	850000	900000	650000	
7	हनुमान मंदिर से काशीपुर से पश्चिम तिरहुत अकादमी तक पुलिया तक दक्षिण में	6 न० 13 न० 10 पु०	1100000	850000	900000	700000	
8	बाहर पत्थर चौक से पश्चिम मोहनपुर रोड	6 न० 13 न० 10 पु०	1300000	1000000	850000	700000	
9	काशीपुर हनुमान मंदिर चौक से पश्चिम गर्ल्स हाई स्कुल	6 न० 10 पु०	1100000	850000	800000	500000	
10	पंजाबी कॉलनी गली नं० 7 से दरभंगा लाईन तक	9 न० 9 पु०	1100000	850000	600000	500000	
11	चीनी मिल चौक से लक्ष्मी टॉकिज पूरब रोड से बाँध तक सूर्या पैलेस से दक्षिण तक	10 न० 8 पु०	1200000	850000	700000	500000	

			अवकाश	आयोजन	अवकाश	आयोजन	
12	थानेश्वर स्थान मंदिर से पश्चिम काशीपुर चौक हनुमान मंदिर तक	12 न० 11 न० 9 पु०	1100000	1000000	750000	600000	
13	गर्ल्स हाई स्कूल से दक्षिण विमेन्स कॉलेज से मोहनपुर रोड	13 न० 9 पु०	1150000	1000000	700000	600000	
14	हॉस्पिटल से पश्चिम दक्षिण गेट मोहनपुर रोड तक (आर० पी० मिश्रा लेन)	13 न० 14 न० 10 पु०	1300000	1100000	800000	600000	
15	सरकिट हाउस से दक्षिण चौक से बारह पत्थर रोड, काली मंदिर डी० आर० एम० चौक तक	14 न० 15 न० 12 पु०	1000000	750000	650000	600000	
16	पुरानी पोस्ट ऑफिस चौक रामबाबु चौक से मगरदही घाट तक आर्य समाज रोड तक	17 न० 14 पु० 7 पु०	1800000	1200000	1000000	850000	
17	गणेश चौक से मगरदही घाट तक	18 न० 15 पु०	1800000	1200000	1000000	850000	
18	स्टेशन चौक से गोला रोड तक (मारवाडी बाजार)	20 न० 21 न० 16 पु०	2500000	1800000	1500000	1000000	
19	गुदरी रोड (बाजार) रामबाबु चौक से स्टेशन चौक	20 न० 21 न० 17 पु०	2500000	1800000	1400000	1000000	
20	मुलचन्द रोड गोकुल होटल तक	21 न० 17 पु०	2500000	1900000	1400000	1000000	
21	गोला रोड चौ से पेटियागाछी तक	22 न० 23 न० 18 पु०	1800000	1200000	1100000	1000000	
22	सेन्ट्रल बैंक से आर्य समाज रोड तक	16 न० 15 पु०	2000000	1400000	1200000	1000000	
23	मारवाडी बाजार अम्बेदकरनगर रोड से पेटियागाछी तक	22 न० 24 न० 17 पु० 19 पु०	2300000	1400000	1200000	1000000	
24	पेटियागाछी से हनुमान मंदिर तक	23 न० 26 न० 18 पु०	1400000	1200000	1000000	800000	

			अवकाशित	अवकाशित	अवकाशित	अवकाशित
25	बहादुरपुर पेट्रोल पम्प से आगे	23 न० 27 न० 22 पु० 18 पु०	1400000	1200000	850000	500000
26	मालगोदाम रोड से गाँधी चौक से पूरब पश्चिमी	25 न० 20 पु०	140000	1150000	1000000	825000
27	बहादुरपुर मिडिल स्कूल चौक से पश्चिम बंगाली टोला रोड तक	25 न० 20 पु०	1800000	1350000	1150000	900000
28	दुर्गा मंदिर से मोडल मिडिल स्कूल से पूरब	26 न० 21 पु०	1500000	1200000	1000000	800000
29	डी0आर0एम0 चौक काली मंदिर से मगरदही चौक (करीमाबाद उर्फ मगरदही)	29 न० 24 पु०	1100000	800000	700000	600000
30	माधुरी चौक (करीमाबाद उर्फ मगरदही)	28 न०	1100000	800000	700000	600000
31	गंडक बाँध के भीतर			300000		


 अंचल अधिकारी,
 समस्तीपुर।



 कार्यपालक प्रदाधिकारी,
 समस्तीपुर।



 जिला अवर निबंधक
 समस्तीपुर।


Minimun Value Register of District Sub Registry Office, Samastipur For F.Y- 2015-16**Circle Name :- Samastipur Periferal****Rate Per Decimal****अधिसूचना की तिथि :-**

क्र० सं०	थाना संख्या	मौजा का नाम	व्यवसायिक	औद्योगिक	आवासीय	विकासशील	कृषि योग्य भूमि	अधिसूचना संख्या
1	175	धर्मपुर निस्तामा	500000	400000	370000	250000	—	
2	176	बंगरा	500000	400000	370000	240000	—	
3	177	मुसापुर	500000	400000	370000	250000	70000	
4	181	मोहनपुर	550000	420000	380000	250000	70000	
5	182	भुईधारा	450000	400000	380000	250000	—	
6	179	करीमाबाद उर्फ मगरदही	500000	440000	400000	350000	—	
7	178	काशीपुर	500000	440000	400000	350000	—	
8	199	बहादुरपुर	400000	350000	325000	300000	—	
9	201	जितवारपुर निजामत	400000	350000	300000	250000	40000	
10	139	विशनपुर	100000	70000	50000	22000	12000	
11	41	रहमतपुर	50000	400000	30000	20000	10000	
12	42	गरुआरा	51000	40000	31000	20000	11000	
13	174	चकनूर	100000	65000	50000	22000	12000	
14	166	बिक्रमपुर बान्दे	75000	65000	60000	28000	15000	
15	171	बलभद्रपुर	200000	100000	48000	23000	16000	
16	171/2	बलभद्रपुर	200000	100000	47000	23000	16000	
17	173/2	दुधपुरा रामपुर	70000	60000	50000	20000	16500	
18	173	दुधपुरा	200000	100000	52000	24000	18000	
19	185	आसीनपुर	65000	55000	48000	22000	12000	
20	186	धुरलख	240000	200000	150000	100000	70000	
22	191	रहीमपुर रूदौली	140000	90000	60000	40000	24000	
23	195	लगुनियां रघुकठ	80000	60000	42000	20000	16000	
25	196	भमरूपुर	150000	100000	41000	20000	16000	

26	197	लगुनियां सूर्यकंठ	200000	100000	42000	22000	16000	
27	200	हसनपुर	180000	100000	51000	19000	15000	
29	203	जितवारपुर चौथ	100000	80000	50000	25000	20000	
30	204	हकिमाबाद	115000	80000	52000	22000	18000	
31	207	विसनपुर हकिमाबाद	145000	100000	70000	23000	16000	
32	183	राजखंड	75000	60000	52000	22000	16000	
33	164/3	हरपुर एलौथ	300000	120000	80000	27000	17000	
34	164/2	हरपुर एलौथ	300000	120000	80000	27000	17000	


 अंचल अधिकारी,
 समस्तीपुर।


 कार्यपालक पदाधिकारी,
 समस्तीपुर।


 जिला अवर निबंधक,
 समस्तीपुर।

अवर निबंधन कार्यालय, रोसड़ा (समस्तीपुर)

रोसड़ा नगर पंचायत अंदर टारुन मूल्यांकन प्रति डिसमिल

M.V.R.-2015-16 एवं 2016-17 का न्यूनतम मूल्य प्रति डिसमिल

क्र०सं०	वार्ड सं०	वार्ड का नाम	श्रेणी	न्यूनतम मूल्यांकन प्रतिडिसमिल
1	1	महादेव मठ (समस्तीपुर रोड पर धर्मकांठ के पास की सोलिंग तक)	व्यावसायिक मुख्य सड़क आवासीय मुख्य सड़क व्यावसायिक शाखा सड़क आवासीय शाखा सड़क आवासीय गली विकाशशील	3,60,000 3,00,000 3,00,000 2,50,000 1,50,000 1,00,000
2	2	नायकदोली	व्यावसायिक मुख्य सड़क आवासीय मुख्य सड़क व्यावसायिक शाखा सड़क आवासीय शाखा सड़क आवासीय गली विकाशशील बाँध के अंदर	3,60,000 3,00,000 3,00,000 2,50,000 1,50,000 1,00,000
3	3	बड़ी दुर्गास्थान फुलवारी दोल उत्तर मिर्जापुर चंदन टौकीज तक	व्यावसायिक मुख्य सड़क आवासीय मुख्य सड़क व्यावसायिक शाखा सड़क आवासीय शाखा सड़क आवासीय गली विकाशशील	5,40,000 4,20,000 3,60,000 3,00,000 2,50,000 1,50,000
4	4	पाँचपुर प्रभूठकुर	व्यावसायिक मुख्य सड़क आवासीय मुख्य सड़क व्यावसायिक शाखा सड़क आवासीय शाखा सड़क आवासीय गली विकाशशील	4,80,000 4,25,000 3,00,000 2,50,000 2,00,000 1,25,000
5	5	प्रभूठकुर मुठल्ला + पाँचपुर, फकीरना	व्यावसायिक मुख्य सड़क आवासीय मुख्य सड़क व्यावसायिक शाखा सड़क आवासीय शाखा सड़क आवासीय गली विकाशशील	4,80,000 4,00,000 3,25,000 2,50,000 1,75,000 1,50,000

जिला अवर निबंधक

अवर निबंधक
रोसड़ा (समस्तीपुर)

समस्तीपुर

अवर निबंधन कार्यालय, रोसड़ा (समस्तीपुर)

रोसड़ा नगर पंचायत अंदर टाउन मूल्यांकन प्रति डिसमिल

M.V.R.-2015-16 एवं 2016-17 का न्यूनतम मूल्य प्रति डिसमिल

क्र०सं०	वार्ड सं०	वार्ड का नाम	श्रेणी	न्यूनतम मूल्यांकन प्रतिडिसमिल
6	6	आदर्शनगर फकीरना, ब्लॉक रोड उत्तर साईड सड़क	व्यावसायिक मुख्य सड़क	6,00,000
			आवासीय मुख्य सड़क	4,80,000
			व्यावसायिक शाखा सड़क	3,75,000
			आवासीय शाखा सड़क	3,00,000
			आवासीय गली	2,50,000
			विकाशशील	2,00,000
7	7	महावीरस्थान, बस स्टैंड ब्लॉक रोड उत्तर साईड सड़क	व्यावसायिक मुख्य सड़क	7,20,000
			आवासीय मुख्य सड़क	6,20,000
			व्यावसायिक शाखा सड़क	4,80,000
			आवासीय शाखा सड़क	3,60,000
			आवासीय गली	3,00,000
			विकाशशील	2,50,000
8	8	प्रभूखुर इलियास के घर से शंकर टेंकीज भीरहा रोड तरफ पश्चिम	व्यावसायिक मुख्य सड़क	7,20,000
			आवासीय मुख्य सड़क	6,20,000
			व्यावसायिक शाखा सड़क	4,80,000
			आवासीय शाखा सड़क	3,60,000
			आवासीय गली	2,50,000
9	9	पुभूखुर टेक नारायण नायक वाला रोड से संस्कृत स्कूल तक रोड पूरब तरफ कालीस्थान तक	व्यावसायिक मुख्य सड़क	6,00,000
			आवासीय मुख्य सड़क	3,70,000
			व्यावसायिक शाखा सड़क	3,60,000
			आवासीय शाखा सड़क	3,00,000
			आवासीय गली	2,00,000
10	10	कठरबन्नी, थानारोड, नगरपालिका ब्राह्मण टोली	व्यावसायिक मुख्य सड़क	6,00,000
			आवासीय मुख्य सड़क	5,20,000
			व्यावसायिक शाखा सड़क	3,60,000
			आवासीय शाखा सड़क	3,25,000
			आवासीय गली	2,75,000
			विकाशशील	2,20,000
				जिला अवर निबंधक

अवर निबंधक
रोसड़ा (समस्तीपुर)

अवर निबंधन कार्यालय, रोसड़ा (समस्तीपुर)

रोसड़ा नगर पंचायत अंदर टाउन मूल्यांकन प्रति डिसमिल


M.V.R.-2015-16 एवं 2016-17 का न्यूनतम मूल्य प्रति डिसमिल

क्र०सं०	वार्ड सं०	वार्ड का नाम	श्रेणी	न्यूनतम मूल्यांकन प्रतिडिसमिल
11	11	पंजीयार टोली	व्यावसायिक मुख्य सड़क	4,80,000
			आवासीय मुख्य सड़क	3,60,000
			व्यावसायिक शाखा सड़क	3,25,000
			आवासीय शाखा सड़क	3,00,000
			आवासीय गली	2,20,000
			विकाशशील बॉध के अंदर	1,00,000
12	12	इगबर टोली, काली बेदी सहनी टोल, बॉध तक पश्चिम	व्यावसायिक मुख्य सड़क	6,00,000
			आवासीय मुख्य सड़क	3,60,000
			व्यावसायिक शाखा सड़क	3,60,000
			आवासीय शाखा सड़क	3,00,000
			आवासीय गली	2,50,000
13	13	इगबर टोल, पूरब साईड	व्यावसायिक मुख्य सड़क	6,00,000
			आवासीय मुख्य सड़क	3,60,000
			व्यावसायिक शाखा सड़क	3,60,000
			आवासीय शाखा सड़क	3,00,000
			आवासीय गली	2,50,000
14	14	महावीरस्थान, गुदरी बाजार डॉ० लखोटिया के क्लिनिक तक	व्यावसायिक मुख्य सड़क	7,20,000
			आवासीय मुख्य सड़क	6,60,000
			व्यावसायिक शाखा सड़क	4,80,000
			आवासीय शाखा सड़क	3,75,000
			आवासीय गली	3,00,000
15	15	ढाब मुहल्ला, गुदरी बाजार महावीरस्थान	व्यावसायिक मुख्य सड़क	6,60,000
			आवासीय मुख्य सड़क	4,80,000
			व्यावसायिक शाखा सड़क	4,20,000
			आवासीय शाखा सड़क	3,25,000
			आवासीय गली	2,20,000
			विकाशशील	1,50,000

जिला अवर निबंधक

अवर निबंधक
रोसड़ा (समस्तीपुर)

अवर निबंधन कार्यालय, रोसड़ा (समस्तीपुर)				
रोसड़ा नगर पंचायत अंदर टाउन मूल्यांकन प्रति डिसमिल				
M.V.R.-2015-16 एवं 2016-17 का न्यूनतम मूल्य प्रति डिसमिल				
क्र०सं०	वार्ड सं०	वार्ड का नाम	श्रेणी	न्यूनतम मूल्यांकन प्रतिडिसमिल
16	16	लक्ष्मीपुर, गाँधीचौक, दुर्गास्थान रजिस्ट्रीऑफिस	व्यावसायिक मुख्य सड़क	7,20,000
			आवासीय मुख्य सड़क	6,00,000
			व्यावसायिक शाखा सड़क	4,20,000
			आवासीय शाखा सड़क	3,60,000
			आवासीय गली	2,50,000
17	17	लक्ष्मीपुर कोयलाटोल माल गोदाम के सामने	व्यावसायिक मुख्य सड़क	4,80,000
			आवासीय मुख्य सड़क	4,20,000
			व्यावसायिक शाखा सड़क	3,85,000
			आवासीय शाखा सड़क	3,60,000
			आवासीय गली	2,50,000
18	18	लक्ष्मीपुर महावीरस्थान से भोलाबाबा के मंदिर तक	व्यावसायिक मुख्य सड़क	6,60,000
			आवासीय मुख्य सड़क	5,40,000
			व्यावसायिक शाखा सड़क	4,20,000
			आवासीय शाखा सड़क	3,60,000
			आवासीय गली	2,50,000
				जिला अवर निबंधक


 अवर निबंधक
 रोसड़ा (समस्तीपुर)

अवर निबंधन कार्यालय, रोसड़ा (समस्तीपुर)

अंचल-रोसड़ा पेरिफेरल क्षेत्र

M.V.R.-2015-16 एवं 2016-17 का न्यूनतम मूल्य प्रति डिसमिल

क्र०सं०	गाँव का नाम	हल्का नं०	थाना नं०	व्यावसायिक / मुख्य सड़क के किनारे व्यावसाय योग्य	औद्योगिक योग्य भूमि	अवासीय	विकासशील	दो फसला	अधिसूचना सं०
1.	दामोदरपुर		73	90000		48000	30000	13000	
2.	सहियारडीह		74			48000	30000	13000	
3.	सानुपुर जरहो मिजापुर		59	180000		60000	30000	13000	
4.	रसलपुर ठरहा		68	180000		42000	18000	10500	
5.	चकथात		76	90000		60000	36000	13000	
6.	रोसड़ा टोले हिरामेया		69	180000		60000	36000	13000	
7.	जहोगीरपुर		54	84000		48000	24000	8500	
8.	रहुआ		58	84000		48000	30000	10500	
9.	भटोतर		60			48000	30000	13000	
10	रोसड़ा विकाशशील		69			180000	120000		
11	सहियार बुर्ज रेलवे लाइन के दक्षिण		74/2			84000	36000	13000	
12	सहियार बुर्ज रेलवे लाइन के उत्तर उ०-अनुमंडल रोड, द०-रेलवे लाइन, पु०-होली मिशन, विकासशील-I		74			2,40,000			

जिला अवर निबंधक

अवर निबंधक
रोसड़ा (समस्तीपुर)

बिहार सरकार
निबंधन विभाग

Minimum Value Register of SRO DALSINGSARAI


Circle Name - DALSINGSARAI URBAN AREA

Rate Per Decimal


हल्का सं०	क्र०सं०	थाना नं०	मौजा का नाम	वार्ड सं०	मुख्य सड़क		साखा सड़क	
					व्यावसायिक	आवासीय	व्यावसायिक	आवासीय
	1	65	भगवानपुर चकशेखु	1	3,00,000	2,75,000	2,75,000	1,75,000
	2	65	भगवानपुर चकशेखु	2	4,00,000	3,25,000	3,40,000	2,15,000
	3	65	भगवानपुर चकशेखु	3	4,00,000	2,80,000	2,75,000	2,00,000
	4	65	भगवानपुर चकशेखु	4	2,30,000	1,80,000	2,00,000	1,75,000
	5	65	भगवानपुर चकशेखु	5	4,00,000	2,90,000	3,20,000	2,00,000
	6	65	भगवानपुर चकशेखु	6	6,37,000	4,75,000	5,00,000	3,20,000
	7	65	भगवानपुर चकशेखु	7	7,25,000	4,75,000	5,00,000	3,25,000
	8	66	विश्रामपुर	1	2,20,000	1,70,000	1,50,000	1,20,000
	9	71	चकलोकमान	2	5,55,000	4,45,000	4,10,000	3,25,000
	10	71	चकलोकमान	7	7,50,000	5,00,000	5,00,000	3,75,000
	11	71	चकलोकमान	8	7,50,000	5,20,000	5,25,000	3,50,000
	12	71	चकलोकमान	9	7,50,000	5,20,000	5,25,000	3,50,000
	13	71	चकलोकमान	10	7,50,000	5,00,000	5,15,000	3,55,000
	14	71	चकलोकमान	11	7,50,000	5,00,000	5,15,000	3,35,000
	15	72	लोकनाथपुर	10	5,60,000	4,00,000	3,50,000	2,75,000
	16	72	लोकनाथपुर	11	4,75,000	3,25,000	3,25,000	2,70,000
	17	72	लोकनाथपुर	12	4,50,000	3,30,000	4,00,000	3,25,000
	18	72	लोकनाथपुर	13	3,50,000	3,00,000	3,00,000	2,35,000
	19	72	लोकनाथपुर	14	3,50,000	3,00,000	3,00,000	235,000
	20	73	जायजपट्टी	10	2,25,000	1,75,000	1,75,000	1,50,000

NOTIFIED AREA DALSINGSARAI

21	73	जायजपट्टी	13	2,25,000	1,75,000	1,75,000	1,50,000
22	73	जायजपट्टी	14	2,25,000	1,75,000	1,75,000	1,50,000


 13/01/16

कार्यपालक पदाधिकारी
 नगर पंचायत, दलसिंहसराय


 13/01/16

अंचलमधिकारी
 दलसिंहसराय


 13/01/16

अवर निबंधक
 अविर्निबंधक
 दलसिंहसराय (समस्तीपुर)

बिहार सरकार
(निबंधन विभाग)

Minimum Value Register Of SRO DALSINGSARAI Circle

Rate Per Decimal

Name - DALSINGSARAI (Peripheral)

क्र०सं०	मौजा का नाम	थाना नं०	हल्का नं०	व्यवसायिक	औद्योगिक	आवासीय	विकासशील	कृषि योग्य भूमि	अधिसूचना संख्या
1	पगड़ा	59	1	2,00,000	1,80,000	1,42,000	80,000	20,000	
2	रामपुर पगड़ा	60		1,20,000	1,00,000	93,000	70,000	20,000	
3	चकमुर्तुजा	64		1,80,000	1,60,000	1,42,000	1,10,000	25,000	
4	भटगामा	74		1,70,000	1,50,000	1,32,000	80,000	20,000	
5	नवादा	80		4,45,000	4,00,000	1,90,000	1,20,000	40,000	
6	चकमुसा	81		1,54,000	1,40,000	1,23,000	1,00,000	20,000	
7	पुरवारी पट्टी मालपुर	50	2	1,05,000	95,000	84,000	48,000	15,000	
8	रामपुर जलालपुर	75		1,22,000	1,15,000	97,000	56,000	18,000	
9	अजनौल	77		90,000	80,000	70,000	45,000	15,000	
10	महनैया	52	3	72,000	65,000	56,000	42,000	12,000	
11	शाहपुर पगड़ा	61		1,00,000	85,000	78,000	48,000	15,000	
12	बल्लोचक	62		82,000	75,000	66,000	47,000	13,000	
13	उमर चक	63		75,000	70,000	60,000	44,000	13,000	
14	वाजीदपुर गादो	68		1,01,000	95,000	81,000	49,000	13,000	
15	शाहवाजपुर महनैया	69		71,000	65,000	57,000	44,000	13,000	
16	गोसपुर इनायत	70	11	1,25,000	1,15,000	1,00,000	71,000	14,000	
17	नारायणपुर देपुरा	79		1,06,000	95,000	85,000	49,000	14,000	
18	केवदा	82		1,00,000	80,000	60,000	38,000	14,000	

अध्यक्ष पदाधिकारी
नगर पंचायत, दलसिंहसराय

अंचल अधिकारी
दलसिंहसराय

अवर निबंधक
दलसिंहसराय
अवर निबंधक
दलसिंहसराय (समस्तीपुर)

बिहार सरकार
(निबंधन विभाग)

Minimum Value Register of Sub Registry Office, Kishanpur For
Circl Name :- Warishnagar Periferal Area

F.Y-2015-16

Rate Per Decimal

अधिसूचना की तिथि :-

क्र० सं०	धाना संख्या	मौजा का नाम	व्यवसायिक	औद्योगिक	आवासीय	विकासशील	कृषि योग्य भूमि	अधिसूचना संख्या
1	2	3	4	5	6	7	8	9
1	116	अकबरपुर	300000	220000	200000	100000	60000	
2	116/2	अकबरपुर पितीजिया	275000	210000	190000	100000	60000	
3	116/3	अकबरपुर चकदिनदयाल	250000	210000	190000	90000	50000	
4	117	मथुरापुर	300000	275000	250000	120000	60000	
5	118	मिल्की	70000	65000	60000	48000	35000	
6	119	सारी	250000	220000	200000	90000	55000	
7	119/3	शनिचरा स्थान	150000	72000	70000	55000	40000	
8	129/2	मनिपुर	100000	65000	60000	55000	40000	
9	129/3	मनिपुर	180000	110000	100000	70000	50000	

14/11/16

अवर निबंधक
किसनपुर (धरतीपुर)
13-1-16